

Immer auf dem richtigen Weg mit dem Snooper Truckmate

 **TRUCKMATE**



Immer auf dem richtigen Weg mit dem speziellen Snooper-Navigationssystem für Lkws. Der treue Begleiter eines jeden Lkw-Fahrers. Spürt niedrige Brücken, kleine Ortschaften und steile Anstiege auf und bezieht sie in die Berechnung mit ein, um eine sichere und sorgenfreie Fahrt zu gewährleisten. Plant Route für den Transport von ADR-Gefahrgütern und sorgt so für die Sicherheit der Ladung und der anderen Verkehrsteilnehmer. Speichert bis zu 16 verschiedene Ziele zur vorausschauenden Routenplanung. Das integrierte TMC zeigt Verkehrsstaus rechtzeitig an und berechnet eine alternative Route.



Weitere Informationen erhalten Sie von Ihrem DAF-Händler oder in unserem TRP-Katalog unter www.daf.com/trp

TRP, quality you can trust





PACCAR PARTS

TRP
Truck & Trailer Parts

Snooper Truckmate

Navigationssystem speziell für Lkws

Snooper Truckmate Navigationsabdeckung


-  Länder, die von der TRUCKMATE Satellitennavigation abgedeckt werden, mit speziellen Hinweisen für Lkws und große Fahrzeuge.
-  Länder mit speziellen TRUCKMATE-Hinweisen nur für Hauptverkehrsstrecken.
-  Länder mit Standardnavigation für alle Fahrzeuge.
-  Länder mit Navigation nur für Hauptverkehrsstrecken.



Beschränkungen

-  Höhe
-  Gewicht
-  Länge
-  Lkws verboten
-  Anhänger verboten
-  Wenden für Lkws verboten
-  Rechtsabbiegen für Lkws verboten
-  Linksabbiegen für Lkws verboten
-  Lkws mit gefährlichen Gütern verboten
-  Lkws mit wassergefährdender Ladung verboten

Gefahrenzeichen

-  Steigung
-  Gefälle
-  Kurve
-  Seitenwind
-  Aufsetzgefahr



S2000 Navigationssystem speziell für Lkws

- Tragbares Plug & Play-Gerät
- Touchscreen-Bedienung: 4,3-Zoll-Widescreen
- Darstellung wahlweise 2D oder 3D
- Erstellen Sie eine Vorschau der berechneten Route, bevor Sie mit Ihrer Fahrt beginnen
- Wahl zwischen schnellster, kürzester oder mautfreier Route
- Lassen Sie sich die optimale Strecke für bis zu 16 Ziele berechnen
- Kostenlose 100%ige Aktualisierung für Benelux-Staaten, Deutschland, Frankreich, Großbritannien, Spanien, Schweiz, Skandinavien, Italien, Polen, Portugal und Österreich
- Gesprochene Anweisungen für jede Kreuzung
- Bluetooth-Freisprechanlage für mobiles Telefonieren
- Eingebaute SIRF III GPS-Antenne
- MP3-Player
- TMC und umfassende Liste mit Sonderzielen (POIs)
- 4-GB-SD-Karte im Lieferumfang enthalten
- Zielbestimmung mittels GPS-Koordinaten möglich

TRP-Teilenr. 1526160



S7000 Navigationssystem speziell für Lkws

Zusätzliche Funktionen im Vergleich zu S2000:

- Touchscreen-Bedienung: 7-Zoll-Widescreen
- DVB-T: digitales TV für Empfang lokaler unverschlüsselter Sender
- Multimedia-Player: MP3 und MP4

TRP-Teilenr. 1526769

